










FORLI' - FORLI'

km 157,9

Alt.	Località	Parz.	Perc.	Da perc.	Media oraria km/h		
					37	39	41
26	Forlì - Piazza Saffi - Corso della Repubblica			2,5	11:40		
	28 FORLI' - Partenza ufficiale: Viale Campo di Marte		0,0	157,9	11 : 45	11 : 45	11 : 45
40	San Martino in Strada - Viale dell'Appennino	2,8	2,8	155,1	11 : 48	11 : 48	11 : 48
54	Rotatoria - inizio salita - SP 125 - Via delle Caminate	2,0	4,8	153,1	11 : 51	11 : 51	11 : 51
357	Rocca delle Caminate - SP 125 - Via delle Caminate	7,5	12,3	145,6	12 : 08	12 : 07	12 : 06
55	Meldola - Ponte dei Veneziani - Via Sbaraglio	8,5	20,8	137,1	12 : 18	12 : 17	12 : 15
49	Fratta Terme - ingresso circuito - Via Loreta	4,6	25,4	132,5	12 : 25	12 : 23	12 : 21
273	Polenta - SP 83 - Via Polenta	5,3	30,7	127,2	12 : 37	12 : 34	12 : 32
281	Collinello - Via Collinello Centro	1,3	32,0	125,9	12 : 39	12 : 36	12 : 34
61	Celletta - Via Settecrociari	5,2	37,2	120,7	12 : 46	12 : 42	12 : 40
211	Salita Via Gualdo - SP 83 - Via Collinello	4,1	41,3	116,6	12 : 55	12 : 51	12 : 48
218	Bertinoro - Via Roma	2,6	43,9	114,0	12 : 58	12 : 54	12 : 51
	41 Inizio 1° giro completo - SP 37 bis - Via Tro Meldola	4,2	48,1	109,8	13 : 03	12 : 59	12 : 55
49	Fratta Terme - Via Loreta	2,2	50,3	107,6	13 : 06	13 : 02	12 : 58
	273 Polenta - SP 83 - Via Polenta	5,3	55,6	102,3	13 : 19	13 : 14	13 : 09
281	Collinello - Via Collinello Centro	1,3	56,9	101,0	13 : 20	13 : 16	13 : 11
61	Celletta - Via Settecrociari	5,2	62,1	95,8	13 : 27	13 : 22	13 : 17
211	Salita Via Gualdo - SP 83 - Via Collinello	4,1	66,2	91,7	13 : 36	13 : 30	13 : 25
218	Bertinoro - Via Roma	2,6	68,8	89,1	13 : 40	13 : 34	13 : 28
	41 Fine 1° giro completo - SP 37 bis - Via Tro Meldola	4,2	73,0	84,9	13 : 45	13 : 39	13 : 33
49	Fratta Terme - Via Loreta	2,2	75,2	82,7	13 : 48	13 : 42	13 : 36
	273 Polenta - SP 83 - Via Polenta	5,3	80,5	77,4	14 : 00	13 : 53	13 : 47
281	Collinello - Via Collinello Centro	1,3	81,8	76,1	14 : 02	13 : 55	13 : 49
61	Celletta - Via Settecrociari	5,2	87,0	70,9	14 : 09	14 : 01	13 : 55
211	Salita Via Gualdo - SP 83 - Via Collinello	4,1	91,1	66,8	14 : 18	14 : 10	14 : 03
218	Bertinoro - Via Roma	2,6	93,7	64,2	14 : 21	14 : 13	14 : 06
	41 Fine 2° giro completo - SP 37 bis - Via Tro Meldola	4,2	97,9	60,0	14 : 26	14 : 18	14 : 11
49	Fratta Terme - Via Loreta	2,2	100,1	57,8	14 : 30	14 : 21	14 : 14
	273 Polenta - SP 83 - Via Polenta	5,3	105,4	52,5	14 : 42	14 : 33	14 : 24
281	Collinello - Via Collinello Centro	1,3	106,7	51,2	14 : 44	14 : 34	14 : 26
61	Celletta - Via Settecrociari	5,2	111,9	46,0	14 : 50	14 : 41	14 : 32
211	Salita Via Gualdo - SP 83 - Via Collinello	4,1	116,0	41,9	14 : 59	14 : 49	14 : 40
218	Bertinoro - Via Roma	2,6	118,6	39,3	15 : 03	14 : 53	14 : 44
	41 Fine 3° giro completo - SP 37 bis - Via Tro Meldola	4,2	122,8	35,1	15 : 08	14 : 58	14 : 48
49	Fratta Terme - Via Loreta	2,2	125,0	32,9	15 : 11	15 : 01	14 : 51
273	Polenta - SP 83 - Via Polenta	5,3	130,3	27,6	15 : 22	15 : 11	15 : 01
281	Collinello - Via Collinello Centro	1,3	131,6	26,3	15 : 24	15 : 13	15 : 03
61	Celletta - Via Settecrociari	5,2	136,8	21,1	15 : 30	15 : 19	15 : 08
211	Salita Via Gualdo - SP 83 - Via Collinello	4,1	140,9	17,0	15 : 39	15 : 27	15 : 16
218	Bertinoro - Via Roma	2,6	143,5	14,4	15 : 42	15 : 30	15 : 19
41	Fine 4° giro - uscita circuito - SP 37 bis - Via Tro Meldola	4,2	147,7	10,2	15 : 47	15 : 35	15 : 24
27	Forlimpopoli - rotatoria - SS 9 - Via Emilia	4,0	151,7	6,2	15 : 52	15 : 40	15 : 28
24	Forlì - rotatoria Tangenziale - SS 9 - Via Roma	4,1	155,8	2,1	15 : 58	15 : 45	15 : 33
	25 FORLI' - Arrivo - Velodromo Glauco Servadei	2,1	157,9	0,0	16 : 00	15 : 47	15 : 35

PROVINCIA DI RIMINI Prot. n.0003899 del 27-02-2024 in arrivo

5^a tappa - Sabato 23 marzo

FORLI' - FORLI'









km 157,9















TRASFERIMENTO AD ANDATURA CONTROLLATA















Comune	Alt.	Località	Dettaglio	Strada	Distanza km			Orario di passaggio
					Parz.	Perc.	Da per.	
PROVINCIA DI FORLI'-CESENA					km			
FORLI'	26	FORLI' - PIAZZA SAFFI	Verso Corso della Repubblica - INIZIO TRASFERIMENTO	Corso della Repubblica		0,0	2,5	11:40
		Piazza della Vittoria	Tenersi sulla destra della piazza	Piazza della Vittoria	0,8	0,8	1,7	
		Uscire dalla piazza	Proseguire diritto dir. Ravenna, Stadio	Viale Roma	0,2	1,0	1,5	
			2 ^a uscita - diritto	Viale Roma	0,2	1,2	1,3	
			Semaforo - svolta a destra	Viale Campo di Marte	0,3	1,5	1,0	
			2 ^a uscita - diritto - intersezione con Via Fratelli Spazzoli	Viale Campo di Marte	0,5	2,0	0,5	
			Semaforo: diritto	Viale Campo di Marte	0,3	2,3	0,2	
	28	FORLI'	Altezza civico 166 - FINE TRASFERIMENTO	Viale Campo di Marte	0,2	2,5	0,0	11:45















PROVINCIA DI RIMINI Prot. n. 0003899 del 27-02-2024 in arrivo















PERCORSO DI GARA							Distanze in km			Ora di passaggio		
Comune	Alt.	Località		Dettaglio	Strada	Parz.	Perc.	Da per.	Media km/h			
									37	39	41	
FORLI'	28	FORLI'		Altezza civico 166 - PARTENZA UFFICIALE	Viale Campo di Marte		0,0	157,9	11 : 45	11 : 45	11 : 45	
				2^ uscita - diritto - dir. Predappio	Via Campo degli Svizzeri	0,5	0,5	157,4	11 : 45	11 : 45	11 : 45	
				Svincolo - tenere la sinistra	Via Campo degli Svizzeri	1,2	1,7	156,2	11 : 47	11 : 47	11 : 47	
				1^ uscita - diritto - dir. Predappio	Via Antonio Placucci	0,4	2,1	155,8	11 : 47	11 : 47	11 : 47	
		San Martino in Strada		Stop a sinistra	Viale dell'Appennino	0,7	2,8	155,1	11 : 48	11 : 48	11 : 48	
		Grisignano		Svolta a sinistra allo svincolo - prendere contro mano	Via delle Caminate	1,1	3,9	154,0	11 : 50	11 : 50	11 : 49	
	54			2^ uscita - diritto - dir. Rocca delle Caminate	SP 125 - Via delle Caminate	0,9	4,8	153,1	11 : 51	11 : 51	11 : 51	
				Incrocio con Via Violina - proseguire diritto	SP 125 - Via delle Caminate	1,1	5,9	152,0	11 : 54	11 : 53	11 : 53	
				Fine primo tratto in salita	SP 125 - Via delle Caminate	3,0	8,9	149,0	12 : 01	12 : 00	11 : 59	
PREDAPPIO				Ingresso comune Predappio	SP 125 - Via delle Caminate	0,5	9,4	148,5	12 : 01	12 : 00	12 : 00	
	357	Rocca delle Caminate		Fine salita	SP 125 - Via delle Caminate	2,9	12,3	145,6	12 : 08	12 : 07	12 : 06	
				Incrocio - a sinistra - dir. Meldola	SP 126	0,4	12,7	145,2	12 : 09	12 : 07	12 : 06	
MELDOLA				Ingresso comune Meldola	SP 126	0,3	13,0	144,9	12 : 09	12 : 08	12 : 07	
				Incrocio con Strada Balbate - diritto - inizio discesa	SP 126	0,9	13,9	144,0	12 : 11	12 : 09	12 : 08	
				Tornante sulla destra - prosegue discesa	SP 126	2,6	16,5	141,4	12 : 13	12 : 12	12 : 11	
	83	Fine discesa		Svincolo - svolta a destra - spartitraffico	SP 4 - Viale Primo Maggio	3,0	19,5	138,4	12 : 17	12 : 15	12 : 13	
				Incrocio con Via Pisacane - diritto	SP 4 - Viale Primo Maggio	0,5	20,0	137,9	12 : 17	12 : 16	12 : 14	
				Svolta stretta a sinistra - dir. Centro, Museo	Via Cavour	0,4	20,4	137,5	12 : 18	12 : 16	12 : 15	
		Meldola		Tenere strada principale sulla destra	Piazza Garibaldi	0,3	20,7	137,2	12 : 18	12 : 17	12 : 15	
	55	Meldola		Svolta a destra - Ponte dei Veneziani - dir. Fratta Terme	Via Sbaraglio	0,1	20,8	137,1	12 : 18	12 : 17	12 : 15	
	60	Meldola		Dopo il ponte svolta a sinistra - dir. Cesena	SP 99 - Via Meldola Fratta	0,2	21,0	136,9	12 : 19	12 : 17	12 : 15	
BERTINORO				Incrocio con Via della Barca - tenere la destra	SP 99 - Via Meldola Fratta	2,3	23,3	134,6	12 : 22	12 : 20	12 : 18	
				Ingresso comune di Bertinoro	SP 99 - Via Meldola Fratta	0,4	23,7	134,2	12 : 22	12 : 21	12 : 19	
				Ingresso centro abitato	SP 99 - Via Meldola Fratta	1,1	24,8	133,1	12 : 24	12 : 22	12 : 20	
				Incrocio con Via Deledda - diritto	Via Meldola	0,2	25,0	132,9	12 : 24	12 : 22	12 : 20	
	49	Fratta Terme		Stop: a destra - dir. Polenta - ingresso circuito	Via Loreta	0,4	25,4	132,5	12 : 25	12 : 23	12 : 21	
				Proseguire diritto - dir. Bertinoro, Polenta	SP 83 - Via Polenta Nuova	1,0	26,4	131,5	12 : 26	12 : 24	12 : 22	
				Incrocio con Via Tombetta - tenere la destra	SP 83 - Via Polenta Nuova	1,3	27,7	130,2	12 : 30	12 : 28	12 : 26	
			Incrocio con Via Roncucci - diritto	SP 83 - Via Polenta Nuova	1,3	29,0	128,9	12 : 33	12 : 31	12 : 29		


Comune	Alt.	Località		Dettaglio	Strada	Parz.	Perc.	Da per.	Media km/h		
									37	39	41
BERTINORO				Cartello loc. Polenta	SP 83 - Via Polenta Nuova	1,1	30,1	127,8	12 : 36	12 : 33	12 : 31
				Curva stretta a sinistra - restare su strada principale	SP 83 - Via Polenta	0,2	30,3	127,6	12 : 36	12 : 33	12 : 31
				Chiesa di Polenta	SP 83 - Via Polenta	0,2	30,5	127,4	12 : 37	12 : 34	12 : 31
	273	Polenta		Traguardo GPM	SP 83 - Via Polenta	0,2	30,7	127,2	12 : 37	12 : 34	12 : 32
				Incroccio con Via Tessello: diritto	SP 83 - Via Polenta	0,7	31,4	126,5	12 : 38	12 : 35	12 : 33
		Collinello		Svolta a destra - dir. Paderno	Via Collinello Centro	0,4	31,8	126,1	12 : 39	12 : 36	12 : 33
	281	Collinello		Centro abitato	Via Collinello Centro	0,2	32,0	125,9	12 : 39	12 : 36	12 : 34
CESENA				Ingresso comune Cesena - cartello loc. Paderno	Strada Comunale Paderno	1,2	33,2	124,7	12 : 40	12 : 37	12 : 35
				Fine discesa ripida - curva a sinistra per restare su strada principale	Strada Comunale Paderno	2,8	36,0	121,9	12 : 44	12 : 41	12 : 38
				Stop: incrocio a sinistra	Via Settecrociari	0,7	36,7	121,2	12 : 45	12 : 42	12 : 39
	61	Celletta		Centro abitato - 3 spartitraffico	Via Settecrociari	0,5	37,2	120,7	12 : 46	12 : 42	12 : 40
				Svolta a sinistra - dir. Lizzano	Via Lizzano	0,3	37,5	120,4	12 : 46	12 : 43	12 : 40
				Incroccio - proseguire diritto	Via Casalecchio di Lizzano	0,2	37,7	120,2	12 : 46	12 : 43	12 : 40
				Doppia curva, quindi tenere la destra all'incrocio	Via Gualda	1,6	39,3	118,6	12 : 50	12 : 46	12 : 43
BERTINORO	90			Tratto in discesa con strettoia sul ponticello - ingresso comune Bertinoro	Via Gualdo	0,6	39,9	118,0	12 : 50	12 : 47	12 : 44
	211	Salita Via Gualdo		Stop: a destra - fine salita	SP 83 - Via Collinello	1,4	41,3	116,6	12 : 55	12 : 51	12 : 48
				Incroccio: a sinistra - dir. Bertinoro	SP 65 - Via Gamberone	0,6	41,9	116,0	12 : 55	12 : 52	12 : 48
				Cartello loc. Bertinoro	SP 65 - Via Gamberone	1,0	42,9	115,0	12 : 57	12 : 53	12 : 50
	218	Bertinoro		Incroccio: diritto verso il centro - strettoia	Via Roma	1,0	43,9	114,0	12 : 58	12 : 54	12 : 51
		Bertinoro		Tenere la destra - uscirà dal centro storico	Via Aurelio Saffi	0,2	44,1	113,8	12 : 58	12 : 55	12 : 51
		Bertinoro		Proseguire diritto verso il senso vietato	Via Cavour	0,2	44,3	113,6	12 : 59	12 : 55	12 : 51
		Bertinoro		Fine senso vietato - proseguire diritto	Via Cavour	0,2	44,5	113,4	12 : 59	12 : 55	12 : 52
				Incroccio con Via Colombarone - diritto	SP 65 - Via Cavour	0,1	44,6	113,3	12 : 59	12 : 55	12 : 52
				Allo svincolo tenere la sinistra sulla strada principale - dir. Forlimpopoli	SP 39 - Via Cellaimo	0,1	44,7	113,2	12 : 59	12 : 55	12 : 52
				Svolta stretta a sinistra - dir. Fratta Terme	SP 100 - Via Maestrina	1,9	46,6	111,3	13 : 01	12 : 57	12 : 54
			Incroccio con via Ausa - tenere la destra	SP 100 - Via Maestrina	0,7	47,3	110,6	13 : 02	12 : 58	12 : 54	

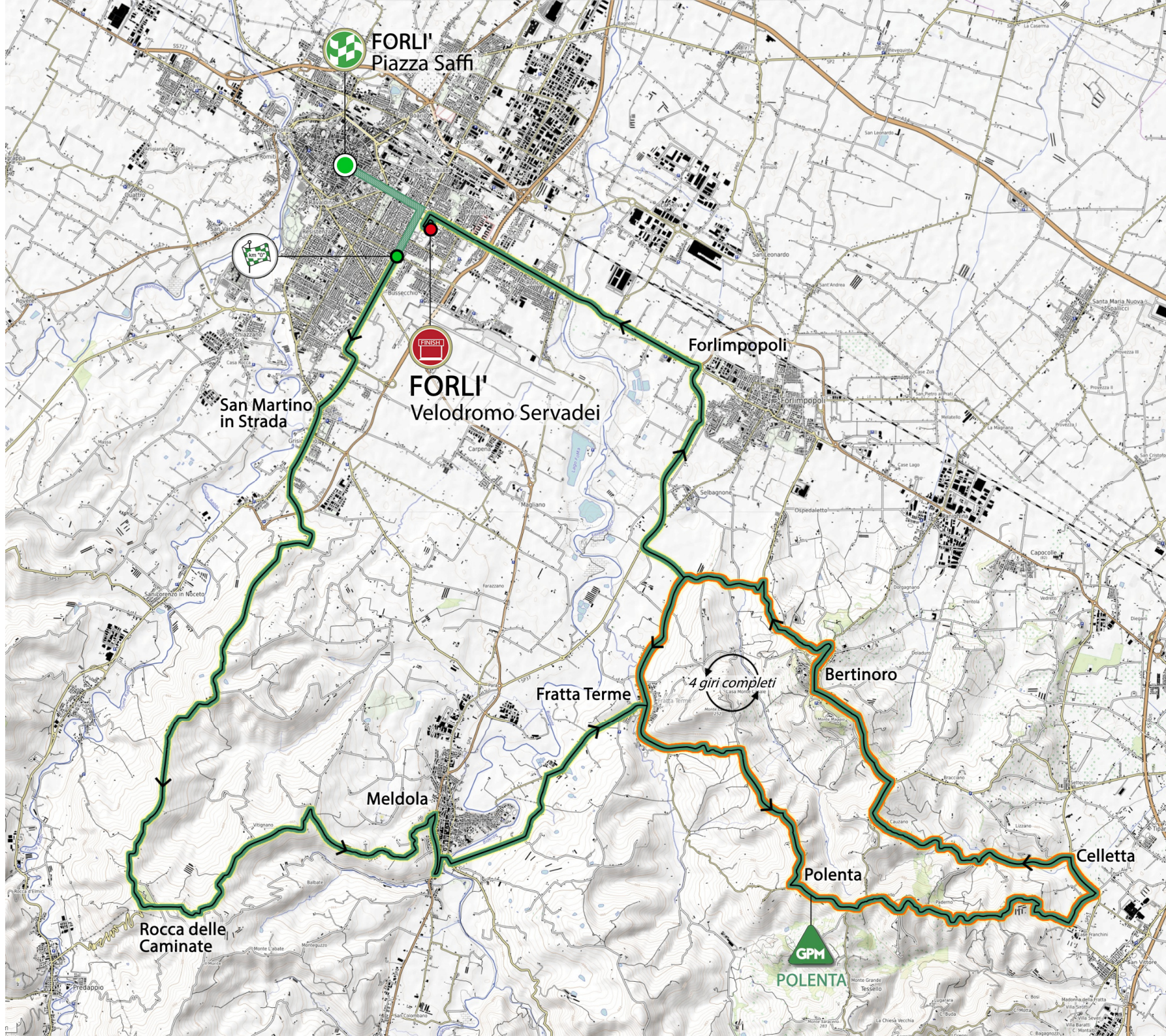
Comune	Alt.	Località		Dettaglio	Strada	Parz.	Perc.	Da per.	Media km/h		
									37	39	41
BERTINORO	41	INIZIO 1° GIRO COMPLETO		Incrocio: a sinistra - dir. Fratta Terme - inizio 1° giro completo del circuito	SP 37bis - Via Trò Meldola	0,8	48,1	109,8	13 : 03	12 : 59	12 : 55
				Inizio centro abitato di Fratta terme	SP 37bis - Via Trò Meldola	1,7	49,8	108,1	13 : 06	13 : 02	12 : 58
	49	Fratta Terme		Incrocio con SP 99 - diritto - dir. Polenta	Via Loreta	0,5	50,3	107,6	13 : 06	13 : 02	12 : 58
				Proseguire diritto - dir. Bertinoro, Polenta	SP 83 - Via Polenta Nuova	1,0	51,3	106,6	13 : 08	13 : 04	13 : 00
				 Incrocio con Via Tombetta - tenere la destra	SP 83 - Via Polenta Nuova	1,3	52,6	105,3	13 : 12	13 : 07	13 : 03
				Incrocio con Via Roncucci - diritto	SP 83 - Via Polenta Nuova	1,3	53,9	104,0	13 : 15	13 : 10	13 : 06
				Cartello loc. Polenta	SP 83 - Via Polenta Nuova	1,1	55,0	102,9	13 : 17	13 : 12	13 : 08
				 Curva stretta a sinistra - restare su strada principale	SP 83 - Via Polenta	0,2	55,2	102,7	13 : 18	13 : 13	13 : 09
				Chiesa di Polenta	SP 83 - Via Polenta	0,2	55,4	102,5	13 : 18	13 : 13	13 : 09
	273	Polenta		Traguardo GPM	SP 83 - Via Polenta	0,2	55,6	102,3	13 : 19	13 : 14	13 : 09
				Incrocio con Via Tessello: diritto	SP 83 - Via Polenta	0,7	56,3	101,6	13 : 20	13 : 15	13 : 10
	Collinello		 Svoltata a destra - dir. Paderno	Via Collinello Centro	0,4	56,7	101,2	13 : 20	13 : 15	13 : 11	
281	Collinello		Centro abitato	Via Collinello Centro	0,2	56,9	101,0	13 : 20	13 : 16	13 : 11	
CESENA				Ingresso comune Cesena - cartello loc. Paderno	Strada Comunale Paderno	1,2	58,1	99,8	13 : 22	13 : 17	13 : 12
				 Fine discesa ripida - curva a sinistra per restare su strada principale	Strada Comunale Paderno	2,8	60,9	97,0	13 : 26	13 : 20	13 : 16
				 Stop: incrocio a sinistra	Via Settecrociari	0,7	61,6	96,3	13 : 26	13 : 21	13 : 16
	61	Celletta		Centro abitato - 3 spartitraffico	Via Settecrociari	0,5	62,1	95,8	13 : 27	13 : 22	13 : 17
CESENA				 Svoltata a sinistra - dir. Lizzano	Via Lizzano	0,3	62,4	95,5	13 : 28	13 : 22	13 : 18
				Incrocio - proseguire diritto	Via Casalecchio di Lizzano	0,2	62,6	95,3	13 : 28	13 : 23	13 : 18
BERTINORO				Doppia curva, quindi tenere la destra all'incrocio	Via Gualda	1,6	64,2	93,7	13 : 31	13 : 26	13 : 21
	90			 Tratto in discesa con strettoia sul ponticello - ingresso comune Bertinoro	Via Gualdo	0,6	64,8	93,1	13 : 32	13 : 27	13 : 22
	211	Salita Via Gualdo		 Stop: a destra - fine salita	SP 83 - Via Collinello	1,4	66,2	91,7	13 : 36	13 : 30	13 : 25
				 Incrocio: a sinistra - dir. Bertinoro	SP 65 - Via Gamberone	0,6	66,8	91,1	13 : 37	13 : 31	13 : 26
				Cartello loc. Bertinoro	SP 65 - Via Gamberone	1,0	67,8	90,1	13 : 38	13 : 32	13 : 27
	218	Bertinoro		 Incrocio: diritto verso il centro - strettoia	Via Roma	1,0	68,8	89,1	13 : 40	13 : 34	13 : 28
		Bertinoro		Tenere la destra - uscirà dal centro storico	Via Aurelio Saffi	0,2	69,0	88,9	13 : 40	13 : 34	13 : 29
		Bertinoro		Proseguire diritto verso il senso vietato	Via Cavour	0,2	69,2	88,7	13 : 40	13 : 34	13 : 29
		Bertinoro		Fine senso vietato - proseguire diritto	Via Cavour	0,2	69,4	88,5	13 : 40	13 : 35	13 : 29
				Incrocio con Via Colombarone - diritto	SP 65 - Via Cavour	0,1	69,5	88,4	13 : 41	13 : 35	13 : 29
			 Allo svincolo tenere la sinistra sulla strada principale - dir. Forlimpopoli	SP 39 - Via Cellaimo	0,1	69,6	88,3	13 : 41	13 : 35	13 : 29	
			 Svoltata stretta a sinistra - dir. Fratta Terme	SP 100 - Via Maestrina	1,9	71,5	86,4	13 : 43	13 : 37	13 : 31	

Comune	Alt.	Località		Dettaglio	Strada	Parz.	Perc.	Da per.	Media km/h			
									37	39	41	
BERTINORO				Incrocio con via Ausa - tenere la destra	SP 100 - Via Maestrina	0,7	72,2	85,7	13 : 44	13 : 38	13 : 32	
	41	INIZIO 2° GIRO COMPLETO		Incrocio: a sinistra - dir. Fratta Terme - inizio 2° giro completo del circuito	SP 37bis - Via Trò Meldola	0,8	73,0	84,9	13 : 45	13 : 39	13 : 33	
				Inizio centro abitato di Fratta terme	SP 37bis - Via Trò Meldola	1,7	74,7	83,2	13 : 47	13 : 41	13 : 35	
	49	Fratta Terme		Incrocio con SP 99 - diritto - dir. Polenta	Via Loreta	0,5	75,2	82,7	13 : 48	13 : 42	13 : 36	
				Proseguire diritto - dir. Bertinoro, Polenta	SP 83 - Via Polenta Nuova	1,0	76,2	81,7	13 : 49	13 : 43	13 : 37	
					Incrocio con Via Tombetta - tenere la destra	SP 83 - Via Polenta Nuova	1,3	77,5	80,4	13 : 53	13 : 47	13 : 41
				Incrocio con Via Roncucci - diritto	SP 83 - Via Polenta Nuova	1,3	78,8	79,1	13 : 56	13 : 50	13 : 44	
				Cartello loc. Polenta	SP 83 - Via Polenta Nuova	1,1	79,9	78,0	13 : 59	13 : 52	13 : 46	
					Curva stretta a sinistra - restare su strada principale	SP 83 - Via Polenta	0,2	80,1	77,8	13 : 59	13 : 52	13 : 46
				Chiesa di Polenta	SP 83 - Via Polenta	0,2	80,3	77,6	14 : 00	13 : 53	13 : 47	
	273	Polenta		Traguardo GPM	SP 83 - Via Polenta	0,2	80,5	77,4	14 : 00	13 : 53	13 : 47	
				Incrocio con Via Tessello: diritto	SP 83 - Via Polenta	0,7	81,2	76,7	14 : 01	13 : 54	13 : 48	
		Collinello			Svolta a destra - dir. Paderno	Via Collinello Centro	0,4	81,6	76,3	14 : 02	13 : 55	13 : 48
281	Collinello			Centro abitato	Via Collinello Centro	0,2	81,8	76,1	14 : 02	13 : 55	13 : 49	
CESENA				Ingresso comune Cesena - cartello loc. Paderno	Strada Comunale Paderno	1,2	83,0	74,9	14 : 04	13 : 56	13 : 50	
				Fine discesa ripida - curva a sinistra per restare su strada principale	Strada Comunale Paderno	2,8	85,8	72,1	14 : 07	14 : 00	13 : 53	
				Stop: incrocio a sinistra	Via Settecrociari	0,7	86,5	71,4	14 : 08	14 : 01	13 : 54	
	61	Celletta		Centro abitato - 3 spartitraffico	Via Settecrociari	0,5	87,0	70,9	14 : 09	14 : 01	13 : 55	
					Svolta a sinistra - dir. Lizzano	Via Lizzano	0,3	87,3	70,6	14 : 09	14 : 02	13 : 55
				Incrocio - proseguire diritto	Via Casalecchio di Lizzano	0,2	87,5	70,4	14 : 10	14 : 02	13 : 55	
BERTINORO				Doppia curva, quindi tenere la destra all'incrocio	Via Gualda	1,6	89,1	68,8	14 : 13	14 : 05	13 : 58	
	90			Tratto in discesa con strettoia sul ponticello - ingresso comune Bertinoro	Via Gualdo	0,6	89,7	68,2	14 : 14	14 : 06	13 : 59	
	211	Salita Via Gualdo		Stop: a destra - fine salita	SP 83 - Via Collinello	1,4	91,1	66,8	14 : 18	14 : 10	14 : 03	
				Incrocio: a sinistra - dir. Bertinoro	SP 65 - Via Gamberone	0,6	91,7	66,2	14 : 18	14 : 11	14 : 03	
				Cartello loc. Bertinoro	SP 65 - Via Gamberone	1,0	92,7	65,2	14 : 20	14 : 12	14 : 05	
	218	Bertinoro		Incrocio: diritto verso il centro - strettoia	Via Roma	1,0	93,7	64,2	14 : 21	14 : 13	14 : 06	
		Bertinoro		Tenere la destra - uscita dal centro storico	Via Aurelio Saffi	0,2	93,9	64,0	14 : 22	14 : 14	14 : 06	
		Bertinoro		Proseguire diritto verso il senso vietato	Via Cavour	0,2	94,1	63,8	14 : 22	14 : 14	14 : 07	
		Bertinoro		Fine senso vietato - proseguire diritto	Via Cavour	0,2	94,3	63,6	14 : 22	14 : 14	14 : 07	
			Incrocio con Via Colombarone - diritto	SP 65 - Via Cavour	0,1	94,4	63,5	14 : 22	14 : 14	14 : 07		
				Allo svincolo tenere la sinistra sulla strada principale - dir. Forlimpopoli	SP 39 - Via Cellaimo	0,1	94,5	63,4	14 : 22	14 : 14	14 : 07	

Comune	Alt.	Località		Dettaglio	Strada	Parz.	Perc.	Da per.	Media km/h		
									37	39	41
BERTINORO				Svolta stretta a sinistra - dir. Fratta Terme	SP 100 - Via Maestrina	1,9	96,4	61,5	14 : 24	14 : 16	14 : 09
				Incrocio con via Ausa - tenere la destra	SP 100 - Via Maestrina	0,7	97,1	60,8	14 : 25	14 : 17	14 : 10
	41	INIZIO 3° GIRO COMPLETO		Incrocio: a sinistra - dir. Fratta Terme - inizio 3° giro completo del circuito	SP 37bis - Via Trò Meldola	0,8	97,9	60,0	14 : 26	14 : 18	14 : 11
				Inizio centro abitato di Fratta terme	SP 37bis - Via Trò Meldola	1,7	99,6	58,3	14 : 29	14 : 20	14 : 13
	49	Fratta Terme		Incrocio con SP 99 - diritto - dir. Polenta	Via Loreta	0,5	100,1	57,8	14 : 30	14 : 21	14 : 14
				Proseguire diritto - dir. Bertinoro, Polenta	SP 83 - Via Polenta Nuova	1,0	101,1	56,8	14 : 31	14 : 23	14 : 15
				Incrocio con Via Tombetta - tenere la destra	SP 83 - Via Polenta Nuova	1,3	102,4	55,5	14 : 35	14 : 26	14 : 18
				Incrocio con Via Roncucci - diritto	SP 83 - Via Polenta Nuova	1,3	103,7	54,2	14 : 38	14 : 29	14 : 21
				Cartello loc. Polenta	SP 83 - Via Polenta Nuova	1,1	104,8	53,1	14 : 40	14 : 31	14 : 23
				Curva stretta a sinistra - restare su strada principale	SP 83 - Via Polenta	0,2	105,0	52,9	14 : 41	14 : 32	14 : 24
				Chiesa di Polenta	SP 83 - Via Polenta	0,2	105,2	52,7	14 : 41	14 : 32	14 : 24
	273	Polenta		Traguardo GPM	SP 83 - Via Polenta	0,2	105,4	52,5	14 : 42	14 : 33	14 : 24
				Incrocio con Via Tessello: diritto	SP 83 - Via Polenta	0,7	106,1	51,8	14 : 43	14 : 34	14 : 25
		Collinello		Svolta a destra - dir. Paderno	Via Collinello Centro	0,4	106,5	51,4	14 : 43	14 : 34	14 : 26
281	Collinello		Centro abitato	Via Collinello Centro	0,2	106,7	51,2	14 : 44	14 : 34	14 : 26	
CESENA				Ingresso comune Cesena - cartello loc. Paderno	Strada Comunale Paderno	1,2	107,9	50,0	14 : 45	14 : 36	14 : 28
				Fine discesa ripida - curva a sinistra per restare su strada principale	Strada Comunale Paderno	2,8	110,7	47,2	14 : 49	14 : 39	14 : 31
				Stop: incrocio a sinistra	Via Settecrociari	0,7	111,4	46,5	14 : 50	14 : 40	14 : 32
	61	Celletta		Centro abitato - 3 spartitraffico	Via Settecrociari	0,5	111,9	46,0	14 : 50	14 : 41	14 : 32
				Svolta a sinistra - dir. Lizzano	Via Lizzano	0,3	112,2	45,7	14 : 51	14 : 41	14 : 33
				Incrocio - proseguire diritto	Via Casalecchio di Lizzano	0,2	112,4	45,5	14 : 51	14 : 42	14 : 33
BERTINORO				Doppia curva, quindi tenere la destra all'incrocio	Via Gualda	1,6	114,0	43,9	14 : 55	14 : 45	14 : 36
	90			Tratto in discesa con strettoia sul ponticello - ingresso comune Bertinoro	Via Gualdo	0,6	114,6	43,3	14 : 55	14 : 46	14 : 37
	211	Salita Via Gualdo		Stop: a destra - fine salita	SP 83 - Via Collinello	1,4	116,0	41,9	14 : 59	14 : 49	14 : 40
				Incrocio: a sinistra - dir. Bertinoro	SP 65 - Via Gamberone	0,6	116,6	41,3	15 : 00	14 : 50	14 : 41
				Cartello loc. Bertinoro	SP 65 - Via Gamberone	1,0	117,6	40,3	15 : 02	14 : 51	14 : 42
	218	Bertinoro		Incrocio: diritto verso il centro - strettoia	Via Roma	1,0	118,6	39,3	15 : 03	14 : 53	14 : 44
		Bertinoro		Tenere la destra - uscirà dal centro storico	Via Aurelio Saffi	0,2	118,8	39,1	15 : 03	14 : 53	14 : 44
		Bertinoro		Proseguire diritto verso il senso vietato	Via Cavour	0,2	119,0	38,9	15 : 03	14 : 53	14 : 44
	Bertinoro		Fine senso vietato - proseguire diritto	Via Cavour	0,2	119,2	38,7	15 : 04	14 : 53	14 : 44	
			Incrocio con Via Colombarone - diritto	SP 65 - Via Cavour	0,1	119,3	38,6	15 : 04	14 : 54	14 : 44	

Comune	Alt.	Località		Dettaglio	Strada	Parz.	Perc.	Da per.	Media km/h		
									37	39	41
BERTINORO				Allo svincolo tenere la sinistra sulla strada principale - dir. Forlimpopoli	SP 39 - Via Cellaimo	0,1	119,4	38,5	15 : 04	14 : 54	14 : 45
				Svolta stretta a sinistra - dir. Fratta Terme	SP 100 - Via Maestrina	1,9	121,3	36,6	15 : 06	14 : 56	14 : 46
				Incrocio con via AUSA - tenere la destra	SP 100 - Via Maestrina	0,7	122,0	35,9	15 : 07	14 : 56	14 : 47
	41	INIZIO 4° GIRO COMPLETO		Incrocio: a sinistra - dir. Fratta Terme - inizio 4° e ultimo giro completo del circuito	SP 37bis - Via Trò Meldola	0,8	122,8	35,1	15 : 08	14 : 58	14 : 48
				Inizio centro abitato di Fratta terme	SP 37bis - Via Trò Meldola	1,7	124,5	33,4	15 : 11	15 : 00	14 : 50
	49	Fratta Terme		Incrocio con SP 99 - diritto - dir. Polenta	Via Loreta	0,5	125,0	32,9	15 : 11	15 : 01	14 : 51
				Proseguire diritto - dir. Bertinoro, Polenta	SP 83 - Via Polenta Nuova	1,0	126,0	31,9	15 : 13	15 : 02	14 : 52
				Incrocio con Via Tombetta - tenere la destra	SP 83 - Via Polenta Nuova	1,3	127,3	30,6	15 : 16	15 : 05	14 : 55
				Incrocio con Via Roncucci - diritto	SP 83 - Via Polenta Nuova	1,3	128,6	29,3	15 : 19	15 : 08	14 : 58
				Cartello loc. Polenta	SP 83 - Via Polenta Nuova	1,1	129,7	28,2	15 : 21	15 : 10	15 : 00
				Curva stretta a sinistra - restare su strada principale	SP 83 - Via Polenta	0,2	129,9	28,0	15 : 21	15 : 10	15 : 00
				Chiesa di Polenta	SP 83 - Via Polenta	0,2	130,1	27,8	15 : 22	15 : 11	15 : 01
	273	Polenta		Traguardo GPM	SP 83 - Via Polenta	0,2	130,3	27,6	15 : 22	15 : 11	15 : 01
				Incrocio con Via Tessello: diritto	SP 83 - Via Polenta	0,7	131,0	26,9	15 : 23	15 : 12	15 : 02
		Collinello		Svolta a destra - dir. Paderno	Via Collinello Centro	0,4	131,4	26,5	15 : 24	15 : 13	15 : 03
281	Collinello		Centro abitato	Via Collinello Centro	0,2	131,6	26,3	15 : 24	15 : 13	15 : 03	
CESENA				Ingresso comune Cesena - cartello loc. Paderno	Strada Comunale Paderno	1,2	132,8	25,1	15 : 26	15 : 14	15 : 04
				Fine discesa ripida - curva a sinistra per restare su strada principale	Strada Comunale Paderno	2,8	135,6	22,3	15 : 29	15 : 17	15 : 07
				Stop: incrocio a sinistra	Via Settecrociari	0,7	136,3	21,6	15 : 30	15 : 18	15 : 08
	61	Celletta		Centro abitato - 3 spartitraffico	Via Settecrociari	0,5	136,8	21,1	15 : 30	15 : 19	15 : 08
				Svolta a sinistra - dir. Lizzano	Via Lizzano	0,3	137,1	20,8	15 : 31	15 : 19	15 : 09
				Incrocio - proseguire diritto	Via Casalecchio di Lizzano	0,2	137,3	20,6	15 : 31	15 : 20	15 : 09
BERTINORO				Doppia curva, quindi tenere la destra all'incrocio	Via Gualda	1,6	138,9	19,0	15 : 35	15 : 23	15 : 12
	90			Tratto in discesa con strettoia sul ponticello - ingresso comune Bertinoro	Via Gualdo	0,6	139,5	18,4	15 : 35	15 : 23	15 : 13
	211	Salita Via Gualdo		Stop: a destra - fine salita	SP 83 - Via Collinello	1,4	140,9	17,0	15 : 39	15 : 27	15 : 16
				Incrocio: a sinistra - dir. Bertinoro	SP 65 - Via Gamberone	0,6	141,5	16,4	15 : 40	15 : 28	15 : 17
				Cartello loc. Bertinoro	SP 65 - Via Gamberone	1,0	142,5	15,4	15 : 41	15 : 29	15 : 18
	218	Bertinoro		Incrocio: diritto verso il centro - strettoia	Via Roma	1,0	143,5	14,4	15 : 42	15 : 30	15 : 19
		Bertinoro		Tenere la destra - uscirà dal centro storico	Via Aurelio Saffi	0,2	143,7	14,2	15 : 43	15 : 30	15 : 19
	Bertinoro		Proseguire diritto verso il senso vietato	Via Cavour	0,2	143,9	14,0	15 : 43	15 : 31	15 : 20	
	Bertinoro		Fine senso vietato - proseguire diritto	Via Cavour	0,2	144,1	13,8	15 : 43	15 : 31	15 : 20	

Comune	Alt.	Località		Dettaglio	Strada	Parz.	Perc.	Da per.	Media km/h		
									37	39	41
BERTINORO				Incrocio con Via Colombarone - diritto	SP 65 - Via Cavour	0,1	144,2	13,7	15 : 43	15 : 31	15 : 20
				Allo svincolo tenere la sinistra sulla strada principale - dir. Forlimpopoli	SP 39 - Via Cellaimo	0,1	144,3	13,6	15 : 43	15 : 31	15 : 20
				Svolta stretta a sinistra - dir. Fratta Terme	SP 100 - Via Maestrina	1,9	146,2	11,7	15 : 45	15 : 33	15 : 22
				Incrocio con via Ausa - tenere la destra	SP 100 - Via Maestrina	0,7	146,9	11,0	15 : 46	15 : 34	15 : 23
	41	USCITA CIRCUITO		Incrocio: a destra - dir. Forlimpopoli - fine 4° e ultimo giro del circuito	SP 37bis - Via Trò Meldola	0,8	147,7	10,2	15 : 47	15 : 35	15 : 24
FORLIMPOPOLI				Ingresso comune Forlimpopoli		0,1	147,8	10,1	15 : 47	15 : 35	15 : 24
	38	Selbagnone		1^ uscita - a destra - dir. Forlì	SP 37 - Via Meldola	0,7	148,5	9,4	15 : 48	15 : 36	15 : 25
				2^ uscita - diritto - dir. Forlì	SP 37 - Via Meldola	0,6	149,1	8,8	15 : 49	15 : 37	15 : 25
				2^ uscita - diritto - dir. Forlì	SP 37 - Via Meldola	1,7	150,8	7,1	15 : 51	15 : 39	15 : 27
	27	Immissione SS 9		3^ uscita - a sinistra - dir. Forlì	SS 9 - Via Emilia	0,9	151,7	6,2	15 : 52	15 : 40	15 : 28
FORLI'				Ingresso comune di Forlì	SS 9 - Via Emilia	1,1	152,8	5,1	15 : 54	15 : 41	15 : 30
				2^ uscita - diritto - dir. Forlì	SS 9 - Via Roma	0,6	153,4	4,5	15 : 55	15 : 42	15 : 30
				2^ uscita - diritto - dir. Forlì	SS 9 - Via Roma	1,1	154,5	3,4	15 : 56	15 : 43	15 : 31
	24	Ronco		2^ uscita - diritto - rotatoria per aeroporto	SS 9 - Via Roma	0,6	155,1	2,8	15 : 57	15 : 44	15 : 32
	24			2^ uscita - diritto - rotatoria tangenziale	SS 9 - Via Roma	0,7	155,8	2,1	15 : 58	15 : 45	15 : 33
				Piazzale caduti di Nassiriya - diritto	SS 9 - Via Roma	0,6	156,4	1,5	15 : 58	15 : 45	15 : 34
	25	Ingresso Velodromo		Svolta stretta a sinistra - ingresso stradello stadio	SS 9 - Via Roma	0,5	156,9	1,0	15 : 59	15 : 46	15 : 34
				Ingresso pista velodromo - percorrere un giro e mezzo	Velodromo Servadei	0,5	157,4	0,5	16 : 00	15 : 47	15 : 35
	25	FORLI'		ARRIVO - Velodromo Glauco Servadei	Velodromo Servadei	0,5	157,9	0,0	16 : 00	15 : 47	15 : 35



FORLI'

FORLI'

