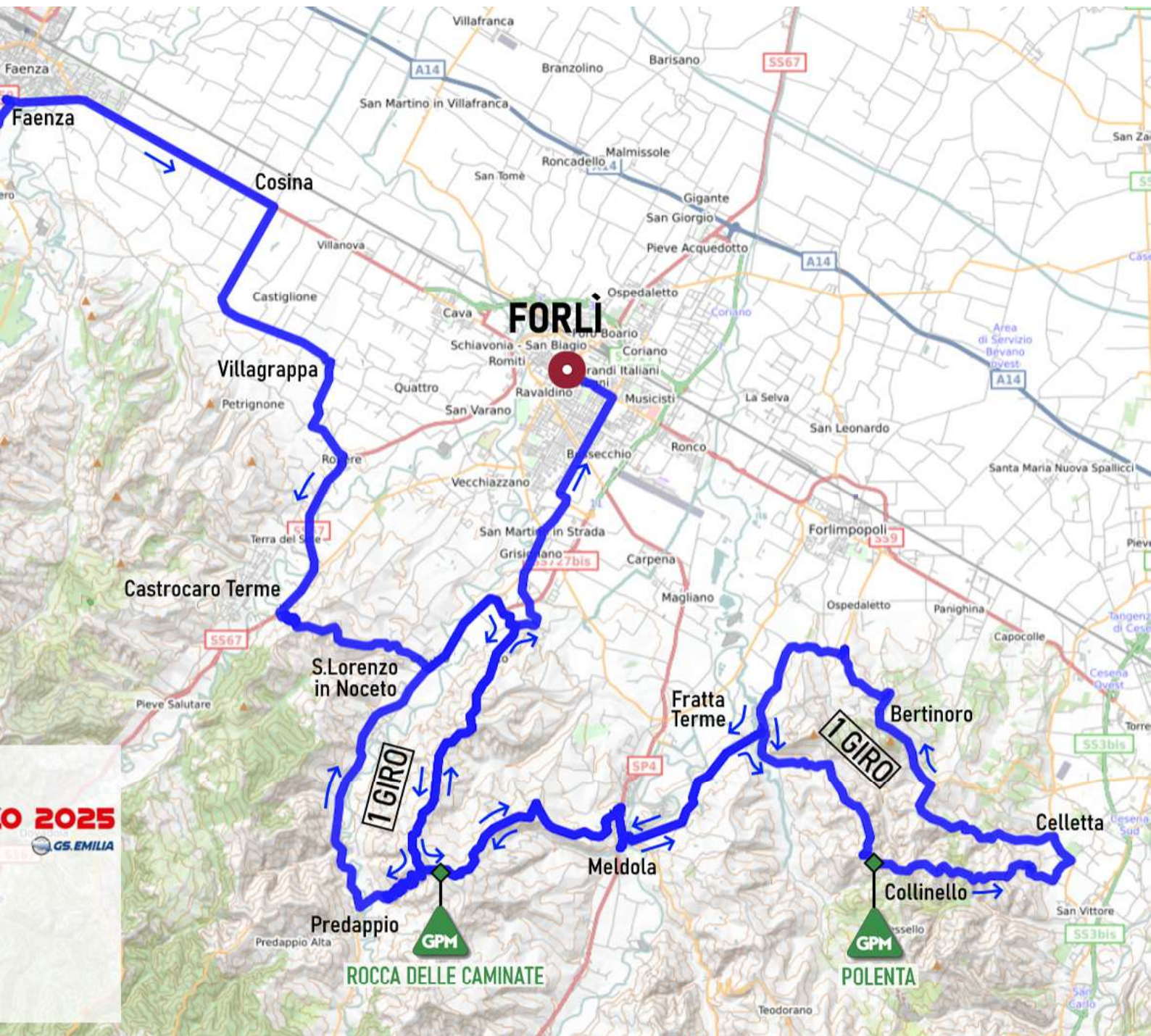


5ª tappa - Sabato 29 marzo

BRISIGHELLA' - FORLI' - versione aggiornata al 23/02


km 132,5

	Alt.	Località	Parz.	Perc.	Da perc.	Media oraria km/h			
						39	41	43	
	115	Brisighella: Piazza Carducci	Via Roma			2,2	12:45		
	173	BRISIGHELLA - Partenza Ufficiale - SP 56 - Via Canaletta		0,0	132,5	12 : 50	12 : 50	12 : 50	
	82	Sarna	SP 56 - Via Sarna	4,4	4,4	128,1	12 : 55	12 : 55	12 : 55
	30	Ponte Rosso	SP 16 - Via Don G. Verità	6,3	10,7	121,8	13 : 04	13 : 03	13 : 02
	31	Faenza - circonvallazione	Via Elio Assirelli	0,3	11,0	121,5	13 : 04	13 : 03	13 : 03
	38	Faenza - rotatoria	SS 9 - Via Forlivese	1,6	12,6	119,9	13 : 06	13 : 05	13 : 04
	26	Loc. Cosina - uscita da SS 9	Via Carbonara	5,3	17,9	114,6	13 : 13	13 : 12	13 : 11
	39	Ingresso Provincia di Forlì	Via Ossi	2,5	20,4	112,1	13 : 16	13 : 15	13 : 14
	40	Villagrappa	SP 27 - Via del Braido	3,1	23,5	109,0	13 : 21	13 : 20	13 : 18
	51	Loc. Rovere	SS 67	2,8	26,3	106,2	13 : 25	13 : 24	13 : 22
	95	Svolta a sinistra - inizio salita	SP 57 - Via Sadurano	4,4	30,7	101,8	13 : 32	13 : 30	13 : 28
	217	Fine Salita	SP 57 - Via Sadurano	2,3	33,0	99,5	13 : 37	13 : 34	13 : 32
	69	S. Lorenzo in Noceto	SP 3 - Viale dell'Appennino	2,7	35,7	96,8	13 : 40	13 : 37	13 : 35
	59	Rifornimento	SP 3 - Viale dell'Appennino	1,1	36,8	95,7	13 : 41	13 : 39	13 : 36
	57	Grisignano - rotatoria	Via Violina	1,7	38,5	94,0	13 : 43	13 : 41	13 : 38
	240	Rifornimento	SP 126	5,0	43,5	89,0	13 : 54	13 : 51	13 : 48
	347	Bivio Caminate - inizio circuito	SP 126	2,4	45,9	86,6	13 : 59	13 : 56	13 : 53
	129	Predappio	SP 3 - Via Roma	3,7	49,6	82,9	14 : 03	14 : 00	13 : 57
	94	Loc. Fiumana	SP 3	4,2	53,8	78,7	14 : 09	14 : 05	14 : 01
	69	S. Lorenzo in Noceto	SP 3 - Viale dell'Appennino	2,8	56,6	75,9	14 : 12	14 : 08	14 : 05
	57	Grisignano - rotatoria	Via Violina	2,8	59,4	73,1	14 : 16	14 : 12	14 : 08
	240	Rifornimento	SP 126	5,0	64,4	68,1	14 : 27	14 : 22	14 : 17
	347	Bivio Caminate - fine circuito	SP 126	2,4	66,8	65,7	14 : 32	14 : 27	14 : 22
	361	Rocca delle Caminate - GPM	SP 126	0,3	67,1	65,4	14 : 32	14 : 27	14 : 23
	83	Meldola - fine discesa	SP 4 - Viale Primo Maggio	6,5	73,6	58,9	14 : 39	14 : 34	14 : 29
	55	Meldola - Ponte dei Veneziani	SP 48 - SP 99	1,4	75,0	57,5	14 : 41	14 : 36	14 : 31
	59	Rifornimento	SP 99	2,5	77,5	55,0	14 : 45	14 : 39	14 : 34
	49	Fratta Terme - inizio circuito	Via Loreta	2,1	79,6	52,9	14 : 48	14 : 42	14 : 37
	273	Polenta - GPM	SP 83 - Via Polenta	5,4	85,0	47,5	15 : 00	14 : 53	14 : 48
	281	Collinello	Via Collinello Centro	1,0	86,0	46,5	15 : 01	14 : 55	14 : 49
	79	Fine discesa	Strada Comunale Paderno	4,2	90,2	42,3	15 : 07	15 : 00	14 : 54
	61	Celletta	SP 51 - Via Settecrociari	1,2	91,4	41,1	15 : 08	15 : 02	14 : 55
	90	Inizio salita	Via Gualdo	2,7	94,1	38,4	15 : 15	15 : 08	15 : 01
	211	Fine salita di Via Gualdo	SP 83 - Via Collinello	1,4	95,5	37,0	15 : 19	15 : 12	15 : 05
	218	Bertinoro	Via Roma	2,6	98,1	34,4	15 : 23	15 : 15	15 : 08
	41	Fine discesa	SP 37 bis - Via Tro Meldola	4,2	102,3	30,2	15 : 28	15 : 20	15 : 13
	49	Fratta Terme - fine circuito	SP 99	2,2	104,5	28,0	15 : 31	15 : 23	15 : 16
	55	Rifornimento	SP 99	0,6	105,1	27,4	15 : 32	15 : 24	15 : 17
	55	Meldola - Ponte dei Veneziani	SP 48 - Via Sbaraglio	3,8	108,9	23,6	15 : 38	15 : 29	15 : 22
	83	Meldola - inizio salita	SP 126	1,5	110,4	22,1	15 : 40	15 : 31	15 : 24
	361	Rocca delle Caminate - GPM	SP 126	6,5	116,9	15,6	15 : 55	15 : 46	15 : 38
	51	Fine discesa - rotatoria	Via delle Caminate	8,2	125,1	7,4	16 : 04	15 : 55	15 : 46
	45	San Martino in Strada	Viale Antonio Placucci	2,0	127,1	5,4	16 : 07	15 : 57	15 : 48
	36	Forlì	Via Campo degli Svizzeri	1,2	128,3	4,2	16 : 09	15 : 59	15 : 50
	25	Forlì	Viale Roma	2,6	130,9	1,6	16 : 12	16 : 02	15 : 53
	34	FORLI' - Arrivo - Piazza Aurelio Saffi		1,6	132,5	0,0	16 : 14	16 : 04	15 : 55



2025
GS. EMILIA

Quinta tappa: Brisighella-Forlì
Sabato 29 marzo



5^a tappa - Sabato 29 Marzo

BRISIGHELLA - FORLI'





km 132,5











ANTO AD ANDATURA CONTROLLATA















Dettaglio			Strada			Distanza km			Orario di passaggio		
						Parz.	Perc.	Da per.			
PROVINCIA DI RAVENNA						km					
Via Roma - verso Via Giovanni Pascoli			Via Roma				0,0	2,2	12:45		
Incrocio: a sinistra			SP 302 - Viale de Gasperi			0,2	0,2	2,0			
Curva a sinistra			SP 302 - Viale de Gasperi			0,1	0,3	1,9			
Semaforo: diritto			SP 302 - Via Maglioni			0,5	0,8	1,4			
Svolta a destra			SP 56 - Viale delle Terme			0,2	1,0	1,2			
Sottopasso ferrovia			SP 56 - Viale delle Terme			0,2	1,2	1,0			
Incrocio con SP 49 - proseguire diritto			SP 56 - Via Canaletta			0,3	1,5	0,7			
Ponte fiume Lamone - diritto			SP 56 - Via Canaletta			0,2	1,7	0,5			
Incrocio con Via Bicocca - diritto			SP 56 - Via Canaletta			0,3	2,0	0,2			
Termine Viale Alberato			SP 56 - Via Canaletta			0,2	2,2	0,0	12:50		










PERCORSO DI GARA








Dettaglio			Strada			Distanze in km			Ora di passaggio		
						Parz.	Perc.	Da per.	Media km/h		
									39	41	43
Altezza civico 166 - PARTENZA UFFICIALE			SP 56 - Via Canaletta				0,0	132,5	12 : 50	12 : 50	12 : 50
Tenere la sinistra - dir. Faenza			SP 56 - Via Canaletta			2,2	2,2	130,3	12 : 52	12 : 52	12 : 52
Incrocio con Via Molino del Rosso - diritto			SP 56 - Via Canaletta			1,5	3,7	128,8	12 : 54	12 : 54	12 : 54
Ingresso comune Faenza			SP 56 - Via Sarna			0,4	4,1	128,4	12 : 55	12 : 55	12 : 54
Tenere la strada principale a sinistra			SP 56 - Via Sarna			0,3	4,4	128,1	12 : 55	12 : 55	12 : 55
	Curva stretta verso sinistra		SP 56 - Via Sarna			1,3	5,7	126,8	12 : 57	12 : 57	12 : 56
	Curva a destra		SP 56 - Via Sarna			0,4	6,1	126,4	12 : 58	12 : 57	12 : 57
	Curva a destra		SP 56 - Via Sarna			3,4	9,5	123,0	13 : 02	13 : 01	13 : 01
	Curva a sinistra		SP 56 - Via Sarna			0,4	9,9	122,6	13 : 03	13 : 02	13 : 01

	Dettaglio	Strada	Parz.	Perc.	Da per.	Media km/h		
						39	41	43
	Incrocio: a sinistra - dir. Faenza	SP 16 - Via Don G. Verità	0,3	10,2	122,3	13 : 03	13 : 02	13 : 02
	Proseguire diritto	SP 16 - Via Don G. Verità	0,5	10,7	121,8	13 : 04	13 : 03	13 : 02
	Svolta a sinistra - dir. Forlì	Via Renaccio	0,1	10,8	121,7	13 : 04	13 : 03	13 : 02
	Svincolo: a destra (dir. obbligatoria)	Rampa accesso	0,1	10,9	121,6	13 : 04	13 : 03	13 : 02
		Via Elio Assirelli	0,1	11,0	121,5	13 : 04	13 : 03	13 : 03
	Proseguire diritto	Via Elio Assirelli	0,6	11,6	120,9	13 : 05	13 : 04	13 : 03
	Svincolo - proseguire diritto	Via Elio Assirelli	0,6	12,2	120,3	13 : 05	13 : 05	13 : 04
	1^ uscita: diritto - dir. Forlì	Via Forlivese	0,4	12,6	119,9	13 : 06	13 : 05	13 : 04
	Inizio competenza ANAS	SS 9 - km 60+542	0,5	13,1	119,4	13 : 07	13 : 06	13 : 05
	Incrocio con SP 37 - diritto	SS 9	0,6	13,7	118,8	13 : 07	13 : 06	13 : 06
	Incrocio con Via Ramona: diritto	SS 9	2,1	15,8	116,7	13 : 10	13 : 09	13 : 08
	Incrocio con Via Basiago: diritto	SS 9	0,7	16,5	116,0	13 : 11	13 : 10	13 : 09
	Piccolo centro abitato	SS 9	1,0	17,5	115,0	13 : 12	13 : 11	13 : 10
	Svolta a destra - uscita da SS 9 km 55+750	Via Carbonara	0,4	17,9	114,6	13 : 13	13 : 12	13 : 11
PROVINCIA DI FORLÌ-CESENA								
	Ingresso comune Forlì - curva a sinistra e restringimento di strada sul ponte	Via Ossi	2,5	20,4	112,1	13 : 16	13 : 15	13 : 14
	Tenere la sinistra	Via Ossi	0,3	20,7	111,8	13 : 17	13 : 16	13 : 14
	Incrocio con Via delle Contese: diritto	Via Ossi	0,2	20,9	111,6	13 : 17	13 : 16	13 : 15
	Incrocio: proseguire diritto	Via Ossi	1,0	21,9	110,6	13 : 19	13 : 17	13 : 16
	Incrocio con Via Scaletta: diritto	Via Ossi	0,8	22,7	109,8	13 : 20	13 : 18	13 : 17
	1^ uscita: a destra - dir. Castrocaro	SP 27 - Via del Braldo	0,8	23,5	109,0	13 : 21	13 : 20	13 : 18
	Tenere la sinistra sulla strada principale	SP 27 - Via del Braldo	1,7	25,2	107,3	13 : 24	13 : 22	13 : 20
	Incrocio: proseguire diritto	SP 27 - Via del Braldo	0,6	25,8	106,7	13 : 25	13 : 23	13 : 21
	Incrocio con Via del Pino: diritto	SP 27 - Via del Braldo	0,3	26,1	106,4	13 : 25	13 : 23	13 : 22
	Stop: a destra - dir. Castrocaro	SS 67 - km 183+900	0,2	26,3	106,2	13 : 25	13 : 24	13 : 22
	Svincolo per Terra del Sole - tenere la sinistra	SS 67	0,7	27,0	105,5	13 : 26	13 : 25	13 : 23
	Ingresso comune Castrocaro - Terra del Sole	SS 67	0,5	27,5	105,0	13 : 27	13 : 25	13 : 24
	Incrocio per Terra del Sole - proseguire diritto	SS 67	1,3	28,8	103,7	13 : 29	13 : 27	13 : 25
	Svincolo per Vecchiazano: diritto	SS 67	0,8	29,6	102,9	13 : 30	13 : 28	13 : 26
	Svolta a sinistra - dir. Sadurano - uscita da SS 67: km 179+800	SP 57 - Via Sadurano	1,1	30,7	101,8	13 : 32	13 : 30	13 : 28
	Inizio serie di 12 tornanti	SP 57 - Via Sadurano	0,2	30,9	101,6	13 : 32	13 : 30	13 : 28

	Dettaglio	Strada	Parz.	Perc.	Da per.	Media km/h		
						39	41	43
	Tenere la sinistra al bivio: dir. S.Lorenzo in Noceto	SP 57 - Via Borsano	1,0	31,9	100,6	13 : 35	13 : 33	13 : 31
	Breve tratto in discesa seguito da contropendenza	SP 57 - Via Borsano	0,4	32,3	100,2	13 : 36	13 : 34	13 : 32
	Inizio tratto di discesa più lungo	SP 57 - Via Borsano	0,7	33,0	99,5	13 : 37	13 : 34	13 : 32
	Ingresso comune Forlì	SP 57 - Via Borsano	1,1	34,1	98,4	13 : 38	13 : 36	13 : 33
	Incrocio per Vecchiazano - proseguire diritto	SP 57 - Via Borsano	0,7	34,8	97,7	13 : 39	13 : 36	13 : 34
	Incrocio: a sinistra - dir. Forlì - ingresso circuito	SP 3 - Viale dell'Appennino	0,9	35,7	96,8	13 : 40	13 : 37	13 : 35
	Serie di spartitraffico	SP 3 - Viale dell'Appennino	0,1	35,8	96,7	13 : 40	13 : 37	13 : 35
	INIZIO RIFORMIMENTO	SP 3 - Viale dell'Appennino	1,0	36,8	95,7	13 : 41	13 : 39	13 : 36
	1^ uscita:a destra - dir. Rocca delle Caminate	Via della Costituzione	1,2	38,0	94,5	13 : 43	13 : 40	13 : 38
	1^ uscita: diritto - inizio salita - FINE RIF	Via Violina	0,5	38,5	94,0	13 : 43	13 : 41	13 : 38
	Incrocio: a destra - dir. Rocca delle Caminate	SP 125 - Via delle Caminate	0,5	39,0	93,5	13 : 44	13 : 42	13 : 39
	Fine primo tratto in salita	SP 125 - Via delle Caminate	3,0	42,0	90,5	13 : 51	13 : 48	13 : 45
	Ingresso comune Predappio	SP 125 - Via delle Caminate	0,5	42,5	90,0	13 : 52	13 : 49	13 : 46
	INIZIO RIFORMIMENTO	SP 125 - Via delle Caminate	1,0	43,5	89,0	13 : 54	13 : 51	13 : 48
	Breve tratto in falsopiano - FINE RIF	SP 125 - Via delle Caminate	2,0	45,5	87,0	13 : 59	13 : 55	13 : 52
	Incrocio: a destra - dir. Predappio - in discesa	SP 126	0,4	45,9	86,6	13 : 59	13 : 56	13 : 53
	Primo tornante a destra - serie di 18	SP 126	0,3	46,2	86,3	14 : 00	13 : 56	13 : 53
	Incrocio: proseguire diritto	SP 126	3,0	49,2	83,3	14 : 03	13 : 59	13 : 56
	Ponte fiume Rabbi	SP 126 - Via Mazzini	0,2	49,4	83,1	14 : 03	14 : 00	13 : 56
	Incrocio: a destra - dir. Forlì	SP 3 - Via Roma	0,2	49,6	82,9	14 : 03	14 : 00	13 : 57
	Proseguire diritto	SP 3	1,5	51,1	81,4	14 : 05	14 : 02	13 : 58
	Svincolo: tenere corsia di destra "alla mano"	SP 3	2,4	53,5	79,0	14 : 08	14 : 04	14 : 01
	Poi tenere la sinistra e seguire per Forlì	SP 3	0,3	53,8	78,7	14 : 09	14 : 05	14 : 01
	Svincolo: proseguire diritto dir. Forlì	SP 3	1,3	55,1	77,4	14 : 10	14 : 06	14 : 03
	Ingresso comune Forlì	SP 3	1,1	56,2	76,3	14 : 12	14 : 08	14 : 04
	Inizio tratto già percorso in precedenza	SP 3 - Viale dell'Appennino	0,4	56,6	75,9	14 : 12	14 : 08	14 : 05
	Serie di spartitraffico	SP 3 - Viale dell'Appennino	0,1	56,7	75,8	14 : 12	14 : 08	14 : 05
	1^ uscita:a destra - dir. Rocca delle Caminate	Via della Costituzione	2,2	58,9	73,6	14 : 15	14 : 11	14 : 07
	1^ uscita: diritto - inizio salita	Via Violina	0,5	59,4	73,1	14 : 16	14 : 12	14 : 08
	Incrocio: a destra - dir. Rocca delle Caminate	SP 125 - Via delle Caminate	0,5	59,9	72,6	14 : 17	14 : 13	14 : 09
	Fine primo tratto in salita	SP 125 - Via delle Caminate	3,0	62,9	69,6	14 : 24	14 : 19	14 : 15
	Ingresso comune Predappio	SP 125 - Via delle Caminate	0,5	63,4	69,1	14 : 24	14 : 20	14 : 15
	INIZIO RIFORMIMENTO	SP 125 - Via delle Caminate	1,0	64,4	68,1	14 : 27	14 : 22	14 : 17

	Dettaglio	Strada	Parz.	Perc.	Da per.	Media km/h		
						39	41	43
	Breve tratto in falsopiano	SP 125 - Via delle Caminate	2,0	66,4	66,1	14 : 31	14 : 26	14 : 22
	Incrocio: a sinistra - dir. Meldola	SP 126	0,4	66,8	65,7	14 : 32	14 : 27	14 : 22
	Traguardo GPM - Ingresso comune Meldola	SP 126	0,3	67,1	65,4	14 : 32	14 : 27	14 : 23
	Incrocio con Strada Balbate - diritto - inizio discesa	SP 126	0,9	68,0	64,5	14 : 33	14 : 28	14 : 24
	Tornante sulla destra - prosegue discesa	SP 126	2,6	70,6	61,9	14 : 36	14 : 31	14 : 26
	Svincolo - svolta a destra - spartitraffico	SP 4 - Viale Primo Maggio	3,0	73,6	58,9	14 : 39	14 : 34	14 : 29
	Incrocio con Via Pisacane - diritto	SP 4 - Viale Primo Maggio	0,5	74,1	58,4	14 : 40	14 : 34	14 : 29
	Svolta stretta a sinistra - dir. Centro, Museo	Via Cavour	0,5	74,6	57,9	14 : 40	14 : 35	14 : 30
	Tenere strada principale sulla destra	Piazza Garibaldi	0,3	74,9	57,6	14 : 41	14 : 35	14 : 30
	Svolta a destra - Ponte dei Veneziani - dir. Fratta Terme - ponte fiume Bidente	SP 48 - Via Sbaraglio	0,1	75,0	57,5	14 : 41	14 : 36	14 : 31
	Dopo il ponte svolta a sinistra - dir. Cesena	SP 99 - Via Meldola Fratta	0,2	75,2	57,3	14 : 41	14 : 36	14 : 31
	INIZIO RIFORMIMENTO	SP 99 - Via Meldola Fratta	2,3	77,5	55,0	14 : 45	14 : 39	14 : 34
	Ingresso comune di Bertinoro	SP 99 - Via Meldola Fratta	0,4	77,9	54,6	14 : 45	14 : 40	14 : 35
	Ingresso centro abitato - FINE RIF	Via Meldola	1,1	79,0	53,5	14 : 47	14 : 41	14 : 36
	Incrocio con Via Deledda - diritto	Via Meldola	0,2	79,2	53,3	14 : 47	14 : 42	14 : 36
	Stop: a destra - dir. Polenta - inizio circuito	Via Loreta	0,4	79,6	52,9	14 : 48	14 : 42	14 : 37
	Leggermente a sinistra - dir. Bertinoro, Polenta	SP 83 - Via Polenta Nuova	1,0	80,6	51,9	14 : 49	14 : 44	14 : 38
	Incrocio con Via Tombetta - tenere la destra	SP 83 - Via Polenta Nuova	1,3	81,9	50,6	14 : 53	14 : 47	14 : 42
	Incrocio con Via Roncucci - diritto	SP 83 - Via Polenta Nuova	1,3	83,2	49,3	14 : 56	14 : 50	14 : 44
	Cartello loc. Polenta	SP 83 - Via Polenta Nuova	1,1	84,3	48,2	14 : 58	14 : 52	14 : 46
	Curva stretta a sinistra - restare su strada principale	SP 83 - Via Polenta	0,2	84,5	48,0	14 : 59	14 : 52	14 : 47
	Chiesa di Polenta	SP 83 - Via Polenta	0,2	84,7	47,8	14 : 59	14 : 53	14 : 47
	Traguardo GPM	SP 83 - Via Polenta	0,3	85,0	47,5	15 : 00	14 : 53	14 : 48
	Incrocio con Via Tessello: diritto	SP 83 - Via Polenta	0,6	85,6	46,9	15 : 01	14 : 54	14 : 48
	Svolta a destra in discesa - dir. Paderno	Via Collinello Centro	0,4	86,0	46,5	15 : 01	14 : 55	14 : 49
	Centro abitato	Via Collinello Centro	0,2	86,2	46,3	15 : 02	14 : 55	14 : 49
	Ingresso comune Cesena - discesa impegnativa	Strada Comunale Paderno	1,2	87,4	45,1	15 : 03	14 : 57	14 : 51
	Curva impegnativa a sinistra	Strada Comunale Paderno	1,1	88,5	44,0	15 : 05	14 : 58	14 : 52
	Fine discesa ripida - tenere la sinistra	Strada Comunale Paderno	1,7	90,2	42,3	15 : 07	15 : 00	14 : 54
	Stop: incrocio a sinistra	SP 51 - Via Settecrociari	0,7	90,9	41,6	15 : 08	15 : 01	14 : 55
	Centro abitato - 3 spartitraffico	SP 51 - Via Settecrociari	0,5	91,4	41,1	15 : 08	15 : 02	14 : 55

	Dettaglio	Strada	Parz.	Perc.	Da per.	Media km/h		
						39	41	43
	Svolta a sinistra - dir. Lizzano	Via Lizzano	0,3	91,7	40,8	15 : 09	15 : 02	14 : 56
	Incrocio - proseguire diritto	Via Casalecchio di Lizzano	0,2	91,9	40,6	15 : 09	15 : 02	14 : 56
	Doppia curva, quindi tenere la destra all'incrocio	Via Gualda	1,6	93,5	39,0	15 : 13	15 : 06	15 : 00
	Tratto in discesa con strettoia sul ponticello - ingresso comune Bertinoro - inizio salita	Via Gualdo	0,6	94,1	38,4	15 : 15	15 : 08	15 : 01
	Stop: a destra - fine salita	SP 83 - Via Collinello	1,4	95,5	37,0	15 : 19	15 : 12	15 : 05
	Incrocio: a sinistra - dir. Bertinoro	SP 65 - Via Gamberone	0,6	96,1	36,4	15 : 20	15 : 13	15 : 06
	Cartello loc. Bertinoro	SP 65 - Via Gamberone	1,0	97,1	35,4	15 : 21	15 : 14	15 : 07
	Incrocio: verso il centro - strettoia	Via Roma	1,0	98,1	34,4	15 : 23	15 : 15	15 : 08
	Tenere la destra - uscita dal centro storico	Via Aurelio Saffi	0,2	98,3	34,2	15 : 23	15 : 15	15 : 09
	Proseguire diritto verso il senso vietato	SP 65 - Via Cavour	0,2	98,5	34,0	15 : 23	15 : 16	15 : 09
	Fine senso vietato - proseguire diritto	SP 65 - Via Cavour	0,2	98,7	33,8	15 : 24	15 : 16	15 : 09
	Incrocio con Via Colombarone - diritto	SP 65 - Via Cavour	0,1	98,8	33,7	15 : 24	15 : 16	15 : 09
	Allo svincolo tenere la sinistra sulla strada principale - dir. Forlimpopoli	SP 39 - Via Cellaimo	0,1	98,9	33,6	15 : 24	15 : 16	15 : 09
	Svolta stretta a sinistra - dir. Fratta Terme	SP 100 - Via Maestrina	1,9	100,8	31,7	15 : 26	15 : 18	15 : 11
	Incrocio con via Ausa - tenere la destra	SP 100 - Via Maestrina	0,7	101,5	31,0	15 : 27	15 : 19	15 : 12
	Incrocio: a sinistra - dir. Fratta Terme	SP 37bis - Via Trò Meldola	0,8	102,3	30,2	15 : 28	15 : 20	15 : 13
	Inizio centro abitato di Fratta terme	SP 37bis - Via Trò Meldola	1,7	104,0	28,5	15 : 31	15 : 23	15 : 16
	Svolta a destra - dir. Meldola - uscita circuito - si percorre a ritroso il tratto già percorso	SP 99 - Via Meldola Fratta	0,5	104,5	28,0	15 : 31	15 : 23	15 : 16
	INIZIO RIFORNIMENTO	SP 99 - Via Meldola Fratta	0,6	105,1	27,4	15 : 32	15 : 24	15 : 17
	Ingresso comune Meldola	SP 99 - Via Meldola Fratta	1,1	106,2	26,3	15 : 34	15 : 26	15 : 18
	Tenere la sinistra - FINE RIF.	SP 99 - Via Meldola Fratta	0,3	106,5	26,0	15 : 34	15 : 26	15 : 19
	Incrocio: a destra - dir. Forlì - Ponte dei Veneziani	SP 48 - Via Sbaraglio	2,4	108,9	23,6	15 : 38	15 : 29	15 : 22
	Incrocio: a sinistra - dir. Predappio	Piazza Garibaldi	0,1	109,0	23,5	15 : 38	15 : 30	15 : 22
	Seguire la strada a sinistra	Via Cavour	0,2	109,2	23,3	15 : 38	15 : 30	15 : 22
	Incrocio: svolta molto stretta a destra	SP 4 - Viale Primo Maggio	0,2	109,4	23,1	15 : 38	15 : 30	15 : 23
	Incrocio con Via Pisacane - diritto	SP 4 - Viale Primo Maggio	0,4	109,8	22,7	15 : 39	15 : 31	15 : 23
	Svolta a sinistra - dir. Predappio	SP 126	0,6	110,4	22,1	15 : 40	15 : 31	15 : 24
	Breve falsopiano	SP 126	4,2	114,6	17,9	15 : 51	15 : 42	15 : 34
	Incrocio con Strada Balbate - diritto	SP 126	1,2	115,8	16,7	15 : 53	15 : 44	15 : 36

	Dettaglio	Strada	Parz.	Perc.	Da per.	Media km/h		
						39	41	43
	Traguardo GPM - Ingresso comune Predappio	SP 126	1,1	116,9	15,6	15 : 55	15 : 46	15 : 38
	Svolta a destra - dir. Forlì - breve falsopiano	SP 125	0,3	117,2	15,3	15 : 56	15 : 47	15 : 38
	Inizio discesa veloce	SP 125	0,4	117,6	14,9	15 : 56	15 : 47	15 : 39
	Ingresso comune Forlì - breve tratto in salita	SP 125 - Via delle Caminate	3,0	120,6	11,9	15 : 59	15 : 50	15 : 42
	Ripresa discesa veloce	SP 125 - Via delle Caminate	1,0	121,6	10,9	16 : 01	15 : 52	15 : 43
	Incrocio con Via Violina - proseguire diritto	SP 125 - Via delle Caminate	2,5	124,1	8,4	16 : 04	15 : 54	15 : 45
	2^ uscita: diritto - dir. Grisignano	Via delle Caminate	1,0	125,1	7,4	16 : 04	15 : 55	15 : 46
	Incrocio: a destra	Viale dell'Appennino	0,9	126,0	6,5	16 : 05	15 : 56	15 : 47
	Incrocio con Via Monda: diritto	Viale dell'Appennino	0,6	126,6	5,9	16 : 06	15 : 57	15 : 48
	Semaforo: svolta a destra	Viale Antonio Placucci	0,5	127,1	5,4	16 : 07	15 : 57	15 : 48
	2^ uscita: diritto - dir. Centro Città	Viale Antonio Placucci	0,9	128,0	4,5	16 : 08	15 : 58	15 : 50
	Svincolo: tenere la destra su strada principale	Via Campo degli Svizzeri	0,3	128,3	4,2	16 : 09	15 : 59	15 : 50
	Serie di spartitraffico	Via Campo degli Svizzeri	0,2	128,5	4,0	16 : 09	15 : 59	15 : 50
	2^ uscita: diritto - dir. Centro Città	Viale Campo di Marte	1,0	129,5	3,0	16 : 10	16 : 00	15 : 51
	Semaforo: diritto	Viale Campo di Marte	0,6	130,1	2,4	16 : 11	16 : 01	15 : 52
	2^ uscita: diritto - dir. Centro Città	Viale Campo di Marte	0,3	130,4	2,1	16 : 11	16 : 02	15 : 53
	Semaforo: a sinistra	Viale Roma	0,5	130,9	1,6	16 : 12	16 : 02	15 : 53
	2^ uscita: diritto	Viale Roma	0,2	131,1	1,4	16 : 12	16 : 02	15 : 53
	Tenere il lato destro e proseguire diritto	Piazzale della Vittoria	0,3	131,4	1,1	16 : 13	16 : 03	15 : 54
	Semaforo: diritto	Corso della Repubblica	0,3	131,7	0,8	16 : 13	16 : 03	15 : 54
	ARRIVO - PIAZZA AURELIO SAFFI	CORSO DELLA REPUBBLICA	0,8	132,5	0,0	16 : 14	16 : 04	15 : 55